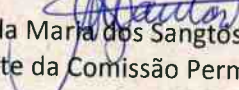




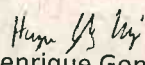
TOMADA DE PREÇOS Nº 01/2022
ATA DE ABERTURA DOS ENVELOPES DE HABILITAÇÃO


No dia 29 de Abril de 2022, às 10h00min, na sede do IEPHA/MG, reuniu-se a COMISSÃO PERMANENTE DE LICITAÇÃO, presidida pela servidora Ângela Maria dos Santos Gontijo Amorim e pelos membros da comissão da Portaria IEPHA/MG nº 08/2022: Renata Lúcia Ourívio e Fabiana Pereira da Costa, além dos responsáveis pelo Projeto Básico, Henrique Gonçalves Rodrigues, Cláudia Nunes de Lima e Andrade, Gustavo de Oliveira Celestino, para promover nova abertura do envelope de Proposta de preços, referente ao processo licitatório modalidade Tomada de Preços nº 01/2022, cujo objeto é a contratação de serviço para georreferenciamento e geolocalização de bens culturais acautelados nas esferas estadual e municipal, conforme especificações, exigências e quantidades estabelecidas no Projeto Básico, Anexo I do Edital. Compareceu a presente reunião apresentando envelope de Proposta de Preços a Sra. Graziela Martins Genovez, representante da empresa ELITEGEO CARTOGRAFIA TOPOGRAFIA E GEODESIA LTDA. Após a análise e julgamento da Proposta pela Comissão de Licitação, a mesma foi considerada classificada. A Comissão então declarou a empresa **ELITEGEO CARTOGRAFIA TOPOGRAFIA E GEODESIA LTDA** vencedora do certame com proposta no valor total de **R\$270.184,89 (duzentos e setenta mil cento e oitenta e quatro reais e oitenta e nove centavos)**, tendo a empresa cumprido o edital na íntegra. Declaramos serem verdadeiras as informações acima e encerramos a presente sessão.



Ângela Maria dos Santos Gontijo Amorim
Presidente da Comissão Permanente de Licitação



Renata Lúcia Ourívio
Membro da Comissão Permanente de Licitação


Fabiana Pereira da Costa
Membro da Comissão Permanente de Licitação


Henrique Gonçalves Rodrigues
Gabinete


Cláudia Nunes de Lima e Andrade
Gabinete


Gustavo de Oliveira Celestino
Gabinete


Graziela Martins Genovez
Elitegeo Cartografia Topografia e Geodesia
Ltda.